BIRKENAU
DORF DER SONNENUHREN

Sonnenuhren-Wanderweg
Teil 2

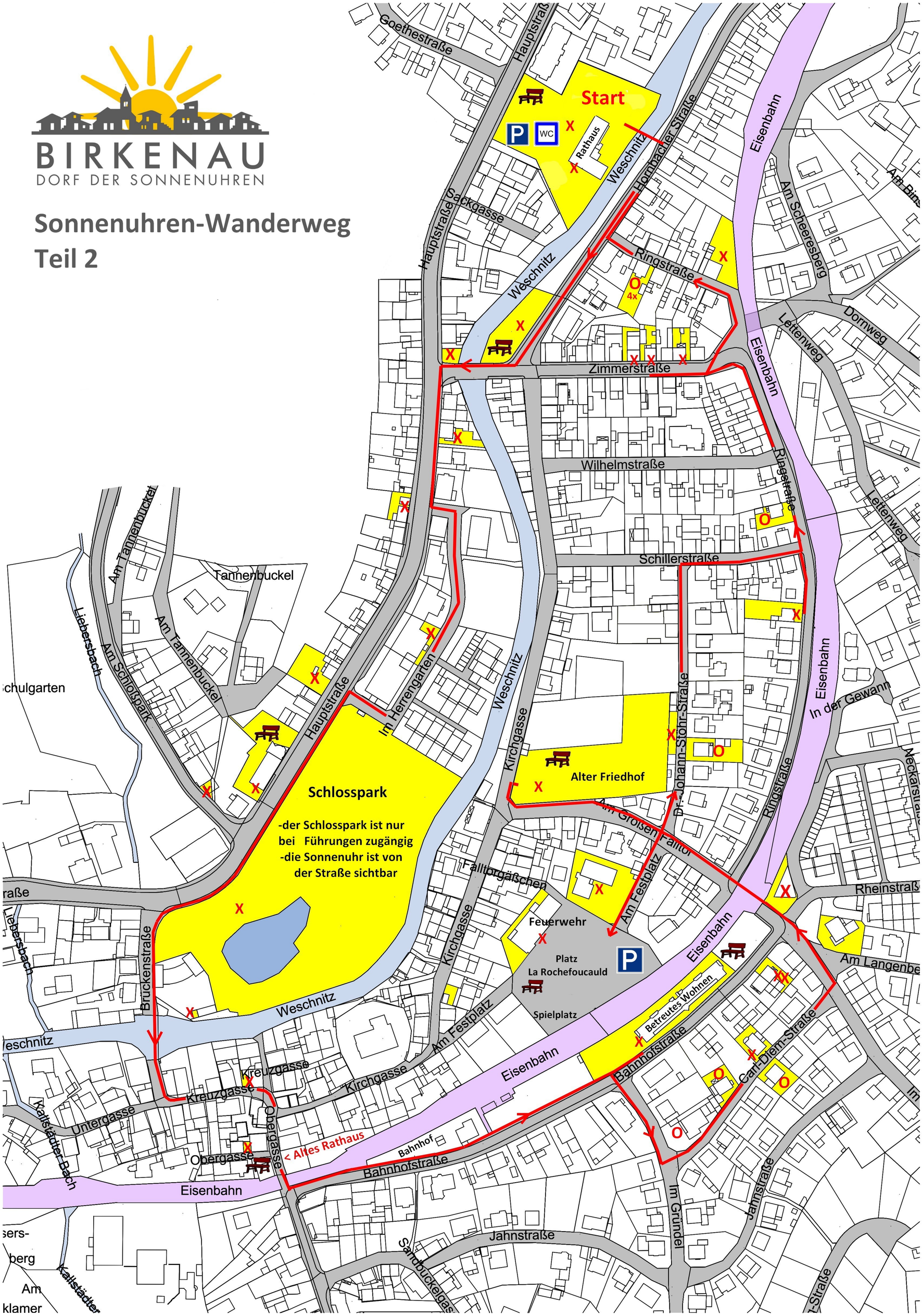

Barrierefreier Sonnenuhren-Rundweg 2

Start: Gemeindeverwaltung Birkenau
Hauptstraße 119, 69488 Birkenau

Am Rathaus findet man bereits die ersten beiden Sonnenuhren, an der Hauswand und auf der Wiese. Hier haben Sie auch Parkmöglichkeiten.
Hinter dem Rathaus gehen Sie über die Holzbrücke, queren die Weschnitz und halten sich dann rechts. Am Juliusbrunnen finden Sie eine Präzisions-Sonnenuhr. Rechts über die Brücke, rechts große Sonnenuhr an der Hauswand. Gehen Sie links über die Ampel Richtung Weinheim vor der Apotheke und gegenüber finden Sie jeweils eine Sonnenuhr. Gehen Sie links in den Herrengarten, weiter zur Hauptstraße links. An der Sparkasse finden Sie eine Doppeluhr. Ein Stück weiter rechts bei einem Blick in die Seitenstraße, die nächste Sonnenuhr (ehem. Bäckerei).
Schauen Sie in den Schlosspark (Eintritt nur mit Führung) und entdecken eine Sonnenuhr am Teich, dann gehen Sie links in die Brückenstraße, Uhr an der Weschnitz links. In der Kreuzgasse sehen Sie an Pizzeria am Giebel eine Uhr und vor dem Alten Rathaus rechts an der Hauswand. Weiter geht es über die Bahnschienen (Sie befinden sich auf dem europäischen Fernwanderweg) links in die Bahnhofstraße bis zum Betreutes Wohnen. Weiter rechts in die Straße „Im Gründel“, links „Carl-Diem-Str.“ und wieder links „Im Schwanklingen“ runter.

- Wenn Sie sich den kleinen Anstieg „Im Gründel“ sparen möchten, gehen Sie geradeaus zum Sonnenuhrengarten.

Vor den Schienen sehen sie den „Sonnenuhrengarten“, dieser ist einsehbar, Eintritt nur bei Führung. Geradeaus über die Schienen. Der Rundweg geht weiter durch die Dr.-Joh.-Stöhr-Straße.

- Sie können Sie einen Abstecher zum Platz La Rochefoucauld machen, Sonnenuhren an der Feuerwehr und am Kindergarten.
- Zurück zur Kreuzung, dann kommen Sie links zum Alten Friedhof, zum Sonnenuhrengrab und gehen zurück zur Kreuzung.

Durch die Dr.-J.-Stöhr-Str., dann rechts in Schillerstraße, rechts in die Ringstraße 20 m bis Hausnr. 17, die Ringstraße zurück. Gehen Sie ein Stück in die Zimmerstraße und entdecken drei weitere Uhren. Biegen Sie vor den Schienen links ab und sehen 2 Sonnenuhren. Rechts geht es in die Hornbacher Straße und über die Fußgängerbrücke zurück zum Rathaus.
Ebener und barrierefreier Weg.

Rechts sehen Sie eine Auswahl der Sonnenuhren dieser Tour

Legende:

X von der Straße aus sichtbar

O nur bei einer Führung sichtbar

Rathaus (sichtbar, Sitzbänke)	Rathaus (sichtbar, Sitzbänke)	Juliusbrunnen Hornbacher Straße (sichtbar, Sitzbänke)	Hauptstraße 101 (sichtbar)	Hauptstraße 118
Hauptstr. 95 (sichtbar)	Im Herrengarten 2	Hauptstraße 92	Schlosspark (von der Straße aus sichtbar)	Am Schlosspark 3
Brückenstraße (sichtbar)	Kreuzgasse 7	Obergasse 5	Bahnhofstraße 10 Betreutes Wohnen (sichtbar)	 Bahnhofstraße 13 (sichtbar)
Carl-Diem-Straße 2	Sonnenuhrengarten (sichtbar, Einlass bei Führung)	Feuerwehr	Am Festplatz 6, Kindergarten (sichtbar)	 Dr.-Joh.-Stöhr-Str. 9 (sichtbar)
Dr.-Joh.-Stöhr-Str. 16	Kirchgasse 35, Friedhof	Ringstraße 17	Zimmerstr. 10	Zimmerstr. 12
Zimmerstraße 16 (sichtbar)	**Sonniger Weltrekord für Birkenau** Mit 201 Sonnenuhren auf 24,56 km² Fläche hält Birkenau seit 18. Januar 2021 offiziell den RID-Weltrekord für die »größte Sonnenuhrdichte an einem Ort«.		Anmeldungen zu Sonnenuhrenführungen Per Mail an Adolf Frei: **tour@sonnenuhren-birkenau.de**	

Weitere Informationen finden Sie hier:
www.sonnenuhren-birkenau.de

Konzept und Design:
Adolf Frei und Sandra Rausch